
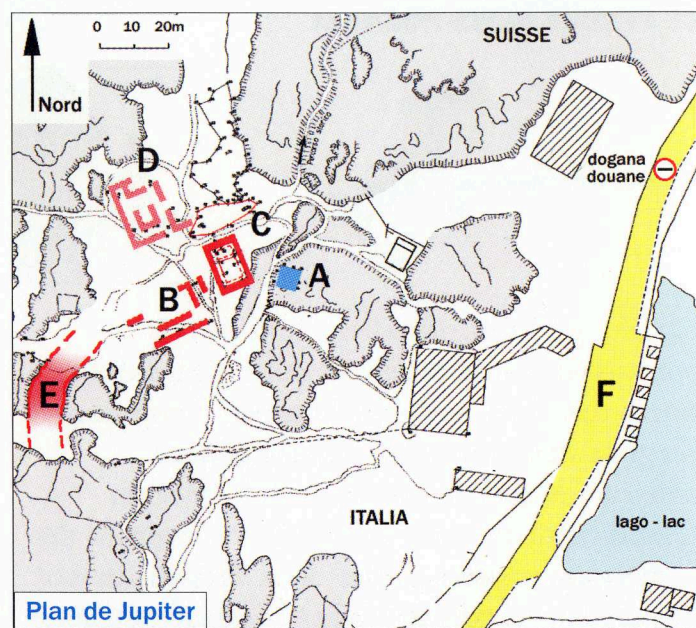


PLAN DE JUPITER

Au sommet du *Summus Poeninus* (le col du Grand-Saint-Bernard) les fouilles dirigées par E. Ferrero et P. Castelfranco, entre 1890 et 1893, ont mis au jour les restes d'édifices appartenant à une *mansio*, assurant le ravitaillement et l'hébergement des hommes et des animaux, ainsi que les vestiges d'une aire sacrée attestée par les fondations d'un temple et par de nombreux ex-voto. La reprise des fouilles a été rendue possible grâce au financement assuré par le programme Interreg II (1994-1999).



Campagne de fouilles 2001 : vestiges de l'édifice B.




- | | |
|--|---|
| A statue de saint Bernard | D édifice repéré lors des fouilles de 1892 |
| B édifice, objet des fouilles 2000-2001 | E route taillée dans le rocher |
| C fondations du temple | F route actuelle |

A l'occasion de deux campagnes de fouilles (2000-2001) les fondations du temple ont été dégagées et documentées ; on a également fouillé les vestiges de l'édifice B qui s'est révélé plus étendu que prévu. La fouille en extension des bâtiments, le repérage des traces des activités que ces derniers abritaient, la récolte du mobilier permettant d'établir la chronologie des phases d'occupation ainsi que la reconnaissance du tracé de la route à travers le Plan de Jupiter, tels seront les points forts du projet financé par le programme Interreg IIIA (2000-2006).

PLAN DE BARASSON

Le Plan de Barasson est situé à environ 1 km en aval du col, sur le versant suisse, à l'altitude de 2280 m. A cet endroit, on a découvert un abondant mobilier archéologique composé notamment de tessons de céramiques, de monnaies et de fragments de tuiles. Ce site, en grande partie perturbé par des interventions irrégulières, fait depuis quelques années l'objet d'une évaluation d'ensemble.

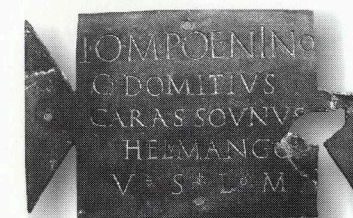
Le seul aménagement actuellement visible est une rigole creusée dans le rocher qui permettait vraisemblablement d'alimenter en eau un bâtiment dont aucune structure n'a encore été reconnue. Cet établissement était sans doute utilisé comme refuge lorsque les dangers d'avalanche empêchaient les voyageurs d'atteindre le col ou lorsque ce dernier ne pouvait les accueillir.



Emplacement du refuge de Barasson avec la rigole d'amenée d'eau au premier plan.

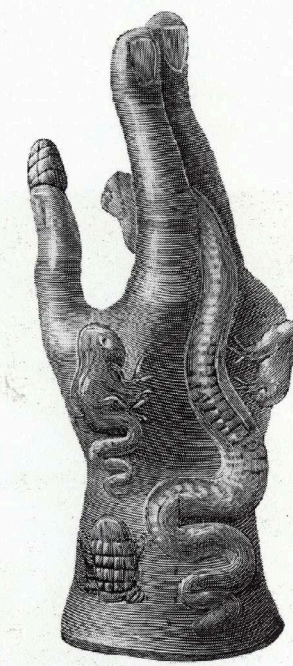
MUSEE DE L'HOSPICE : ETUDE DES COLLECTIONS ANTIQUES

Quelques milliers d'objets antiques ont été rassemblés au musée de l'Hospice du Grand-Saint-Bernard. En majeure partie ils ont été trouvés sur le Plan de Jupiter dès le XVIII^e siècle. Quelques-uns proviennent d'autres sites valaisans ou ont été donnés par des voyageurs.



Tablette votive en bronze dédiée à Jupiter-Poeninus

Cette collection comprend une grande variété d'objets. On signalera par exemple des monnaies gauloises et romaines, des récipients en céramique ou des tablettes et statuette votives en bronze. Ces objets de grande valeur vont être systématiquement catalogués et analysés ; ils seront présentés dans diverses publications.



Main votive en bronze liée au culte du dieu oriental Sabazios.


LA ROUTE DU GRAND-SAINT-BERNARD

La route du Grand-Saint-Bernard a depuis toujours constitué une voie de transit privilégiée pour franchir les Alpes malgré l'altitude élevée du col (2473 m).

A l'époque romaine, l'administration impériale en fait un axe stratégique pour faciliter le contrôle des territoires situés au nord des Alpes. Une route jalonnée de bornes milliaires y est alors aménagée.

Un sanctuaire dédié au dieu *Jupiter-Poeninus* est attesté sur le col (Plan de Jupiter) et des refuges intermédiaires ont été découverts au Plan de Barasson et à Fonteinte. Plusieurs tronçons de cette voie sont encore visibles.

Le projet *ALPIS POENINA* prévoit de compléter la connaissance de son tracé au moyen de différentes méthodes scientifiques.



Tronçon de voie romaine (?)
en amont du Plan de Barasson.

PRINCIPAUX VESTIGES LE LONG DE LA VOIE



LE PROJET ALPIS POENINA



En plus de l'approfondissement de nos connaissances du terrain et du repérage des traces des voies antiques, le projet comprend l'analyse des trouvailles archéologiques conservées dans le Musée de l'Hospice du Grand-Saint-Bernard et de celles provenant des recherches menées sur les deux versants du col. Les études pluridisciplinaires et transfrontalières permettront de confronter les résultats et les interprétations en vue de la rédaction d'une synthèse commune et de déterminer les mesures de protection à prendre dans le cadre d'une mise en valeur du Plan de Jupiter et de la voie antique.

Communauté Européenne
Région Autonome Vallée d'Aoste
Assessorat de l'Éducation et de la Culture
Confédération Suisse
Etat du Valais

Avec le soutien de : Loterie Romande, Association valaisanne des Musées,
Grand-St-Bernard "Le Tunnel", Commune de Bourg-St-Pierre,
Association Pro Grand-St-Bernard

CONTACTS

FrancoisWIBLE@admin.vs.ch
p.framarin@regione.vda.it



En couverture : statuette en bronze de Jupiter.
Photographie Musées cantonaux, Sion : Robert Barradi.



GRAND-SAINT-BERNARD

ALPIS POENINA. Une voie à travers l'Europe

